



## TEGNFORKLARING

### PBL § 25 REGULERINGSMÅL

BYGGEOMRÅDER (PBL § 25 1.ledd nr.1)

 Hytteområde Tomter nummerert 1-10


LANDBRUKSOMRÅDE (PBL § 25 1.ledd nr.2)

 Landbruksområde

OFF. TRAFIKKOMRÅDER (PBL § 25 1.ledd nr.3)

 Privat veg

FAREOMRÅDE (PBL § 25 1.ledd nr.4)


 Høgspenlinje

FELLES OMRÅDER (PBL § 25 1.ledd nr.7)

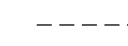
 Felles parkeringsplass.

STREKSYMBOLER MV.


 Planens begrensning


 Formålsgrense

 Regulert tomtegrense

 Byggegrense

 Frisiktlinje

 Omriss av eksisterende bebyggelse

 Nye tomter nummerert 1- 10

Kartgrunnlag i M: 1:2 000  
Plandata er digitalisert fra manuskart i M: 1: 2 000

Ekvidistanse  
Kartmålestokk 1:2000



Tokke  
kommune

**REGULERINGSPLAN FOR  
TVEITEN SØNDRE, GNR.134, BNR.1.  
TOKKE KOMMUNE**  
MED REGULERINGSBESTEMMELSER

Kartblad:  
Kartprodusent:

### SAKSBEHANDLING IFLG. PLAN- OG BYGNINGSLOVA

Revisjon

**Kommunestyrets vedtak:**

3. gangs behandling i det faste utvalget for plansaker  
Offentlig ettersyn fra .....til .....

2. gangs behandling i det faste utvalget for plansaker  
Offentlig ettersyn fra 16.03.2006 til 21.04.2005

1. gangs behandling i det faste utvalget for plansaker  
Kunngjøring av oppstart av planarbeidet

PLANEN UTARBEIDET AV:  
KÅRE NESHEIM

SAKS-NR.	DATO	SIGN.
06/049	13.06.06	OGN
06/065	07.06.06	OGN
06/031	08.03.06	OGN
	16.02.06	
PLANNR.	TEGNNR.	SAKSBEH.