

REGULERINGSPLAN FOR BUINSTØYL, GNR. 77, BNR. 3 I TOKKE.

Reguleringsføresegner. (pbl. § 26)

Reguleringsføresmål. (pbl. § 25)
 I planområdet er det regulert inn følgende reguleringsføresmål:
 §25.1. Byggeområde.
 §25.2. Landbruksområde
 §25.6. Spesialområde.
 §25.7. Fellesområde.

Fellesføresegner.

- Det regulete området kan bare nyttast i samsvar med denne planen.
- Det skal ikkje setjast opp gjerde, hekkar eller flaggstenger i området.
- Renovasjonsordning for området er den til ei kvartid gjeldande offentlege ordning.
- Etter at planen er godkjent er det ikkje lov å etablere private avtalar i strid med planen.
- Mynde til å gje unntak frå denne planen etter pbl. § 7 vert lagt til teknisk utval.

Byggeområde

- ◆ Område for fritidshytter.
- a) Det regulete byggeområdet skal nyttast til oppføring av fritidshytter. Normalt vil tomtene bli leigd bort som punktbeste, men dersom grunneigaren ønskjer det kan tomtene delast frå eigedomen, då med oppmålt areal ikkje større enn 1 da.
- b) Hyttene skal harmonere med omgjevnadene både når det gjeld utforming, materialval og farge.
- c) Takinikelen bør vere mellom 22° og 30°, og som tekkjemateriale bør nyttast torv, papp eller tre. (Evt. metalplater)
- d) Hyttene skal oppførast med ei minste god ikkje høgere enn 5,40 m over grunnmurpilår, og ha eit areal (BRÅ) på maks 120 m².
- e) Grunnmur/pilårar skal normalt ikkje vere høgere enn 0,80 m. Det skal bare førast opp ein bygning på kvar tomt.
- f) Det er ikkje lov å legge inn vett i hyttene.
- g) Det er ikkje sett av punkt for felles brønn eller vasspost i planen sjølv om dette er ei aktuell løysing. Vassforsyninga er elles tenkt løyst ved at det vert grave brønn for kvar einiskild hytte, evt. ved å nytte Buinvatnet som vasskilde. Der det vert aktuelt med fellesløyseing, kan dette sløje ved graving eller boring av felles brønn i planområdet, med evt. legging av leidingar fram til vasspostar. Det vert òrsett at det vert dokumentert ved søknad om byggjeløyse korleis vassforsyninga skal sikrast.
- h) Avtaup kan førast ut i grunnen ved synkegrøft, evt. synkekum.

Landbruksområde

- I dette område kan det drivast tradisjonelt skogbruk, men dette bør likevel gjerast på ein slik måte at området totalt sett ikkje vert vesentleg foringa som rekreasjonsområde.
- Det skal ikkje førast opp hytter i dette området.

Spesialområde

- ◆ Friluftsområde på land
- a) I dette området skal det ikkje førast opp bygningar med mindre det gagnar felles frilutsinteresser.
- b) Det kan gravast straukåblar i området under føresetnad at terreng et så langt som mogleg vert sett i den stand det var tiltalet.
- c) Det kan gravast, evt. borast, felles brønn i dette området dersom dette er føremåstenleg. Ved slik felles løysing kan det og gravast for framføring av ledning til vasspostar for hyttene.
- d) All vegøstasjon skal i hovudsak takast vare på, men mindre nuddetiltak kan gjennomførast etter avtale med grunneigaren.
- ◆ Friluftsområde i vatn.
- a) Tiltak for å betre kvaliteten på evt. badeplassar kan gjennomførast med løyve frå grunneigar.
- ◆ Vegar i området.
- a) Alle vegar i området er private vegar og vert bygde og halde vedlike som det.
- b) I tillegg til dei vegane som er vist i planen kan det førast fram veg til dei einiskilde hyttene etter avtale mellom grunneigar og leigetakar.
- ◆ Støylsvoll.
- Den gamle støylsvollen skal i størst mogleg grad haldast vedlike slik han har vore. Det skal ikkje førast opp nye bygningar på dette arealet med mindre det er naudsynt for drifta avveigedomen.

Fellesområde

- ◆ Område for felles parkeringsplassar.
- a) Der det ikkje vert veg fram til kvar einiskild hytte er det sett av felles parkeringsplassar dimensjonert for 2 bilar pr. hytte.
- b) Dersom den offentlege renovasjonsordninga vert endra slik at det vert aktuelt med felles avfallsbygg, så kan dette førast opp på ein av parkeringsplassane.

TEGNFORKLARING

PBL § 25 REGULERINGSFORMÅL


BYGGEOMRÅDER (PBL § 25 1.ledd nr.1)

 Område for fritidsbebyggelse


● Nye tomter, nummerert: 1 - 21


○ Tidlegare godkjente tomter, nummerert: 22, 23, 25, 27, 29

Landbruksområder (PBL § 25 1.ledd nr.2)

 Jord- og skogbruksområder


SPESIALOMRÅDER (PBL § 25 1.ledd nr.6)

 Friluftsomr. sjø/vassdrag

 Friluftsområde på land

 Støylsvoll

FELLESOMRÅDER (PBL § 25 1.ledd nr.7)

 Felles avkjørsel og parkering

STREKSYMBOLER MV.

 Planens begrensning

 Formålgrense

Kartgrunnlag i M: 1:1 000
 Plandata er digitalisert fra manuskart i M: 1: 1 000

Ekvidistanse {%EKVID%}

Kartmålestokk {%MSTK%}



REGULERINGSPLAN FOR BUINSTØYL GNR. 77, BNR.3

TOKKE KOMMUNE

Tokke kommune

Kartblad:

Kartprodusent:

SAKSBEHANDLING IFLG. PLAN- OG BYGNINGSLOVA

Revisjon

SAKS-
NR.

DATO

SIGN.

Kommunestyrets vedtak:

3. gangs behandling i det faste utvalget for plansaker

2. gangs behandling i det faste utvalget for plansaker

1. gangs behandling i det faste utvalget for plansaker

Kunngjøring av oppstart av planarbeidet

04/037

15.06.2004

04/046

28.04.2004

03/156

10.12.2003

09.05.2003

PLANEN UTARBEIDET AV:

Kåre Nesheim og Teknisk etat v/ Vegard Døli

PLANNR.

TEGNNR.

SAKSBEH.

Å.V.