





TEGNFORKLARING

PBL § 25 REGULERINGSFORMÅL



BYGGEOMRÅDER (PBL § 25 1.ledd nr.1)

-  Område for fritidsbebyggelse
-  Fjellkyrkje


OFFENTLIGE TRAFIKKOMRÅDER (PBL § 25 1.ledd nr.3)

-  Parkeringsplass
-  Landingsplass helikopter




FRIOMRÅDER (PBL § 25 1.ledd nr.4)

-  Badeplass
-  Skiløype



FAREOMRÅDER (PBL § 25 1.ledd nr.5)

-  Høgspenningsanlegg

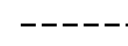




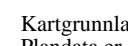
SPELIALOMRÅDER (PBL § 25 1.ledd nr.6)

-  Friluftsområde (på land)
-  Friluftsomr. sjø/vassdrag
-  VA-anlegg, trafo

FELLESOMRÅDER (PBL § 25 1.ledd nr.7)

-  Felles avkjørsel og parkeringsplass
-  Felles gangareal

STREKSMBOLER MV.

-  Planens begrensning
-  Formålsgrense
-  Byggegrense
-  Omriss av planlagt bebyggelse
-  Omriss av eksisterende bebyggelse
-  Frisiktlinje

Kartgrunnlag i M: 1:1 000
 Plandata er digitalisert fra manuskart i M: 1: 1 000
 Ekvidistanse
 Kartmålestokk 1:2500



REGULERINGSPLAN FOR HALLBJØNNSEKKEN SØR, DEL AV GNR. 123, BNR.7

TOKKE KOMMUNE

MED TILHØYRANDE REGULERINGSBESTEMMELSER

Kartblad:
Kartprodusent:

SAKSBEHANDLING IFLG. PLAN- OG BYGNINGSLOVA	SAKS-NR.	DATO	SIGN.
Revisjon			
Kommunestyrets vedtak:			
3. gangs behandling i det faste utvalget for plansaker			
Offentlig ettersyn fratil			
2. gangs behandling i det faste utvalget for plansaker			
Offentlig ettersyn fratil			
1. gangs behandling i det faste utvalget for plansaker			
Kunngjøring av oppstart av planarbeidet			
PLANEN UTARBEIDET AV:	PLANNR.	TEGNNR.	SAKSBEH.
			O.G.N.