


TEGNFORKLARING

PBL § 25 REGULERINGSFORMÅL



BYGGEOMRÅDER (PBL § 25 1.ledd nr.1)

 Område for fritidsbebyggelse


OFFENTLIGE TRAFIKKOMRÅDER (PBL § 25 1.ledd nr.3)

 Kjøreveg







FRIOMRÅDER (PBL § 25 1.ledd nr.4)

 Naturområde
 Vann

FELLESOMRÅDER (PBL § 25 1.ledd nr.7)

 Felles avkjørsel og parkeringsplass

STREKSMBOLER MV.

-  Planens begrensning
-  Formålsgrense
-  Regulert tomtegrense
-  Omriss av eksisterende bebyggelse
-  Frisiktlinje
-  Bygg som skal bevares

Kartgrunnlag i M: 1:1 000
 Plandata er digitalisert fra manuskart i M: 1: 1 000

Ekvidistanse
 Kartmålestokk 1:2000



REGULERINGSPLAN FOR SVIVOM GNR. 123, BNR.23
TOKKE KOMMUNE
 MED TILHØRENDE REGULERINGSBESTEMMELSER

Kartblad:
 Kartprodusent:

SAKSBEHANDLING IFLG. PLAN- OG BYGNINGSLOVA		SAKS-NR.	DATO	SIGN.
Revisjon	29.10.1999			
Kommunestyrets vedtak:		99/087	13.12.1999	K.N.
3. gangs behandling i det faste utvalget for plansaker				
Offentlig ettersyn fratil				
2. gangs behandling i det faste utvalget for plansaker		99/143	10.11.1999	K.N.
Offentlig ettersyn fratil				
1. gangs behandling i det faste utvalget for plansaker		98/113	19.08.1998	K.N.
Kunngjøring av oppstart av planarbeidet			22.12.1997	
PLANEN UTARBEIDET AV:		PLANNR.	TEGNNR.	SAKSBEH.
Roger Beck, 10.02.1999				O.G.N.

