
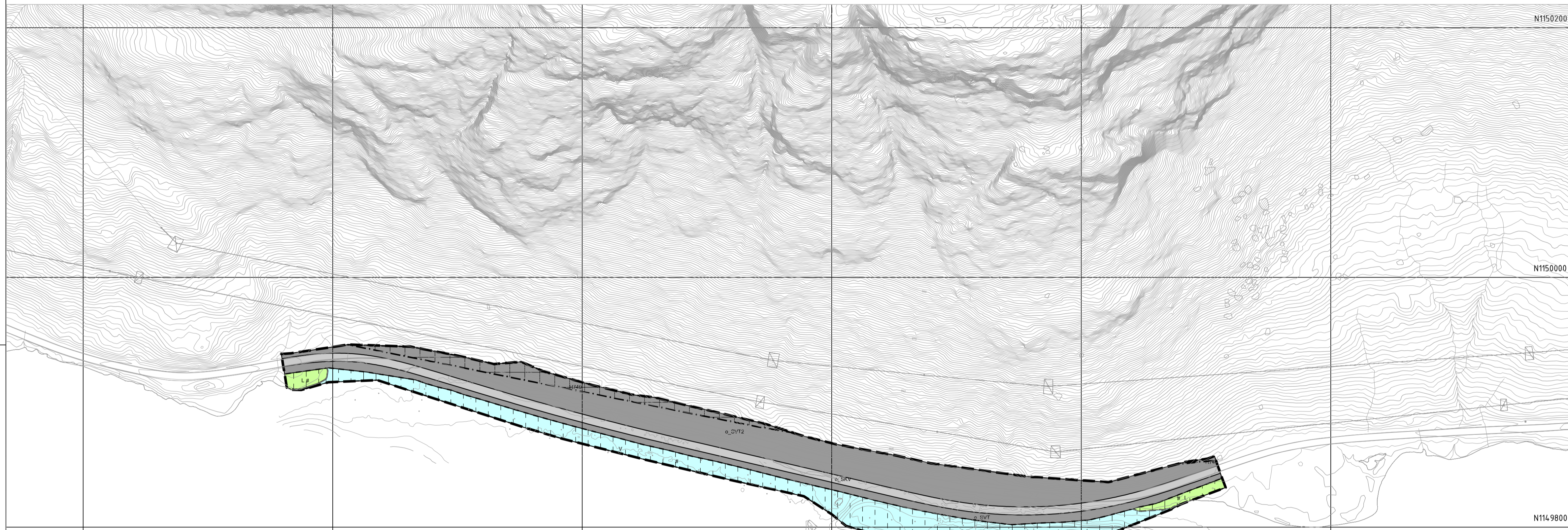


Vertikalnivå 4= På bunnen



Illustrasjon som viser de ulike vertikalnivåenes utstrekning i forhold til hverandre

— Plangrense vertikalnivå 2 = på grunnen/vannoverflate
— Plangrense vertikalnivå 4 = på bunnen



Vertikalnivå 2=på grunnen/vannoverflaten

Tegnforklaring

- Reguleringsplan PBL 2008**
- §12-5. Nr. 2 - Samferdselsanlegg og teknisk infrastruktur**
 - SKV Kjøreveg
 - SVT Annen veggrunn - tekniske anlegg
 - §12-5. Nr. 5 - Landbruks-, natur- og friluftformål samt reindrift**
 - L LNFR areal for nødvendige tiltak for landbruk og reindrift og gårdstilknyttet næringsvirksomhet basert på gårdens ressursgrunnlag
 - §12-5. Nr. 6 - Bruk og vern av sjø og vassdrag med tilhørende stråndsone**
 - V Bruk og vern av sjø og vassdrag med tilhørende stråndsone
 - §12-6 - Hensynssoner**
 - H740 Båndlegging etter andre lover
 - §12-7 - Bestemmelseområder**
 - # Midlertidig bygge- og anleggsområde

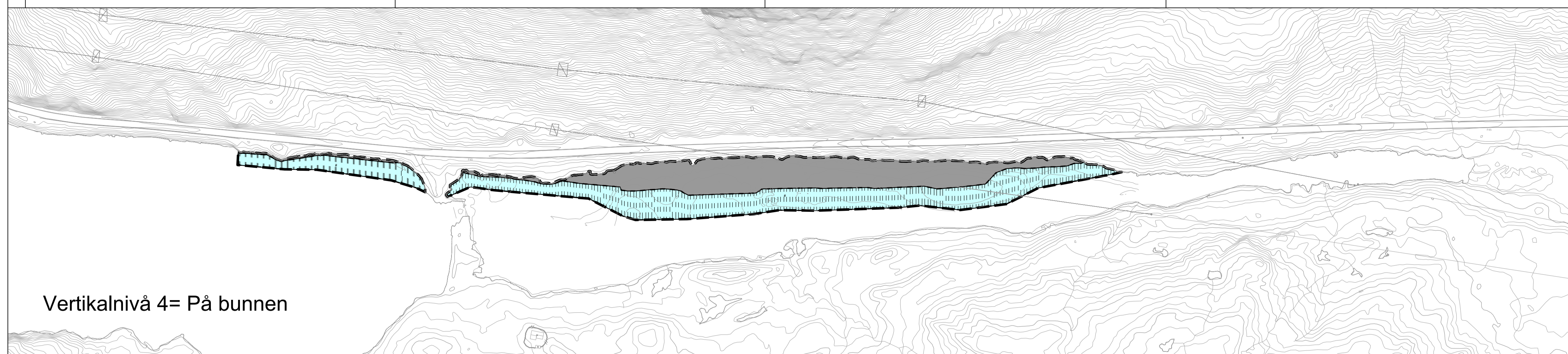
- Linjesymbol**
- RpGrense
 - RpFormålGrense
 - - - PblMidlByggAnleggGrense
 - - - RpBåndleggingGrense

Kartopplysninger
 Kilde for basiskart: EUREF89.NTM-7
 Dato for basiskart: NN2000
 Koordinatsystem: EUREF89.NTM-7
 Høydegrunnlag: NN2000
 Ekvidistanse: 1m
 Kartmålestokk: 1:2000 m
 0 50 100m

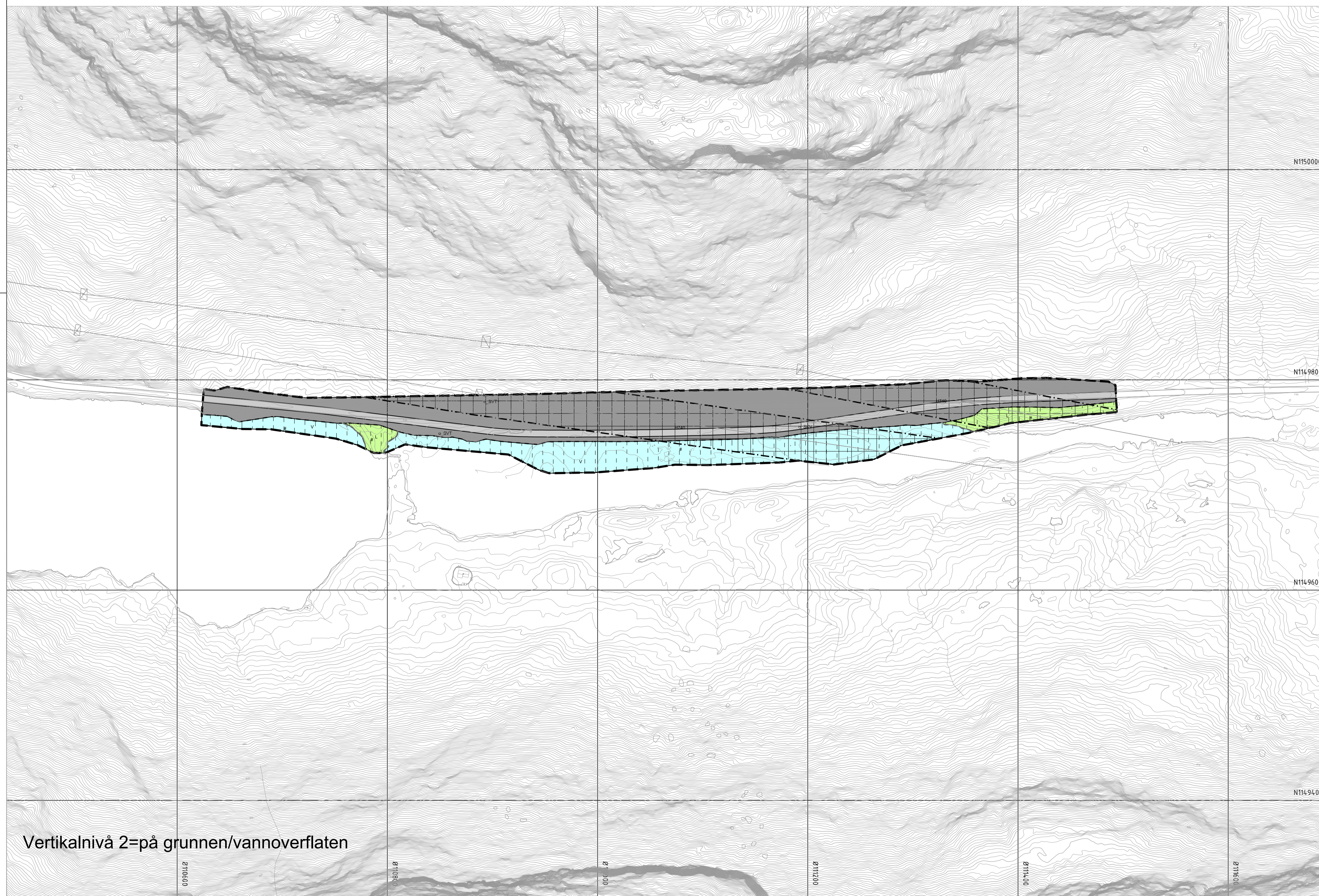
Detaljregulering
Rassikring fv.45
 Tokke kommune
 Med tilhørende reguleringsbestemmelser
 Arealplan-ID: 3824_20190002
 Forslagsstiller: Statens vegvesen

SAKSBEHANDLING ETTER PLAN- OG BYGNINGSLOVEN			SAKS-NR	DATO	SIGN
Dato	Revisjon				
Dato	Revisjon				
Dato	Revisjon				

Kommunestyret sitt vedtak			TEGNNR	DATO	SIGN.
Ny 2. gangs behandling					
Offentlig ettersyn fra til					
2. gangs behandling					
Offentlig ettersyn fra til					
1. gangs behandling					
Kunngjøring av oppstart av planarbeid	19.09.19 – 19.11.19				
Oppstartsmøte	23.08.19				
PLANEN ER UTARBEIDET AV:					
Planen består av vertikalnivå: 2-på grunnen/vannoverflate og 4-på bunnen			R002	19.06.2020	
Det bekrefteas at planen er i samsvar med kommunestyrets vedtak av			Bekr.Dato	PLASSFENAVN	
			Dato	Plangf	

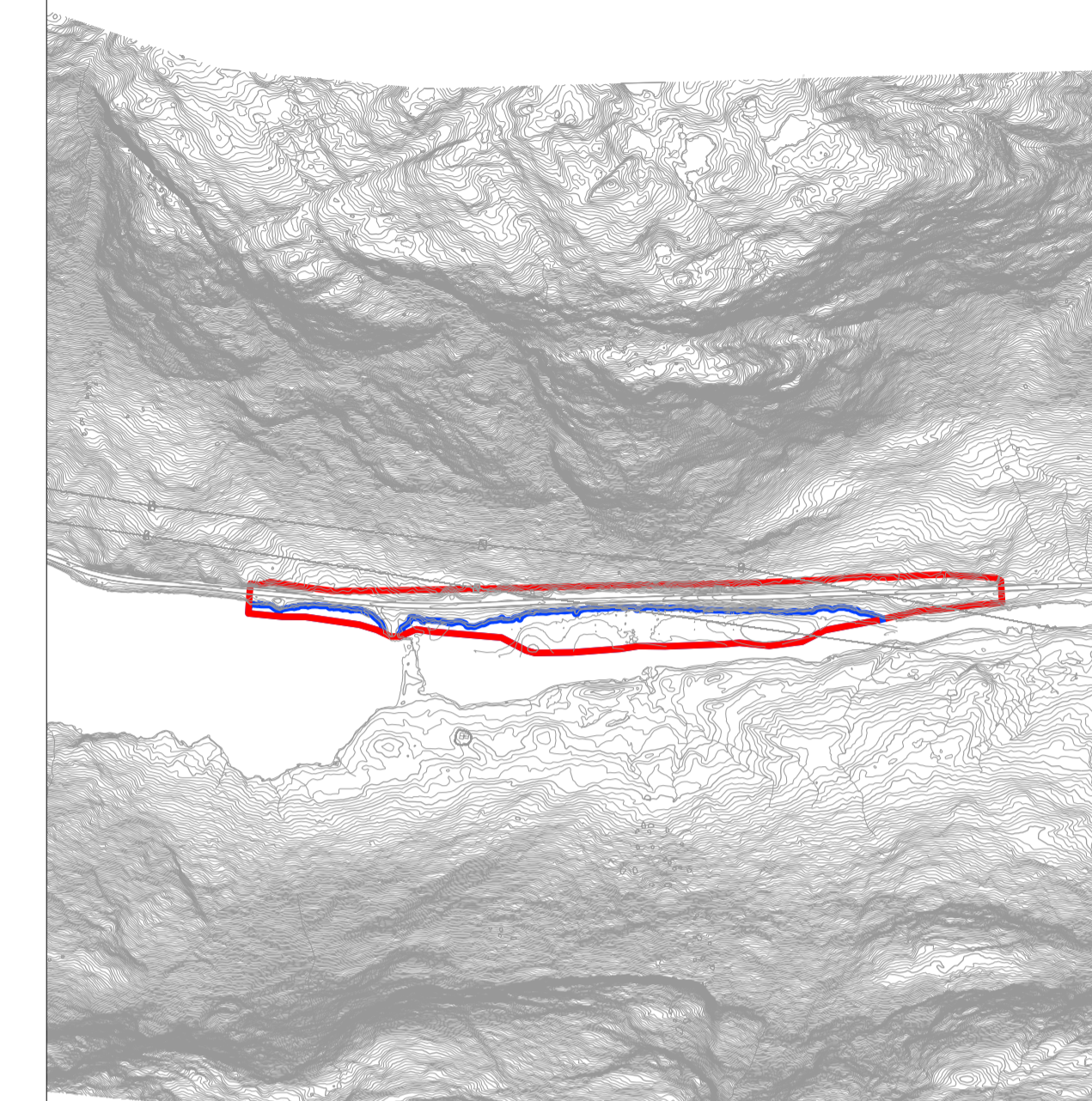


Vertikalnivå 4= På bunnen



Vertikalnivå 2=på grunnen/vannoverflaten

Illustrasjon som viser de ulike vertikalnivåenes utstrekning i forhold til hverandre



— Plangrense vertikalnivå 2 = på grunnen/vannoverflate
— Plangrense vertikalnivå 4 = på bunnen

Tegnforklaring

Reguleringsplan PBL 2008
§12-5. Nr. 2 - Samferdselsanlegg og teknisk infrastruktur

- SKV Kjøreveg
- SVT Annen veggrunn - tekniske anlegg

§12-5. Nr. 5 - Landbruks-, natur- og friluftformål samt reindrift

- L LNFR areal for nødvendige tiltak for landbruk og reindrift og gårdstilknyttet næringsvirksomhet basert på gårdens ressursgrunnlag

§12-5. Nr. 6 - Bruk og vern av sjø og vassdrag med tilhørende strandsone

- V Bruk og vern av sjø og vassdrag med tilhørende strandsone

§12-6 - Hensynssoner

- 740 Båndlegging etter andre lover

§12-7 - Bestemmelseområder

- # Midlertidig bygge- og anleggsområde

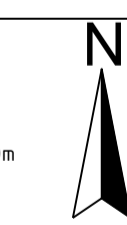
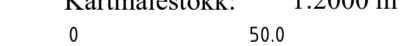
Linjesymbol

- RpGrense
- RpFormålGrense
- - - PblMidlByggAnleggGrense
- · - · RpBåndleggingGrense

Kartopplysninger

Kilde for basiskart:
Dato for basiskart:
Koordinatsystem: EUREF89.NTM-7
Høydegrunnlag: NN2000

Ekvidistanse: 1m
Kartmålestokk: 1:2000 m



Detaljregulering
Rassikring fv.45

Arealplan-ID:
3824_20190002

Forslagsstiller:
Statens vegvesen

Med tilhørende reguleringsbestemmelser

SAKSBEHANDLING ETTER PLAN- OG BYGNINGSLOVEN

SAKS-NR	DATO	SIGN

Dato	Revisjon

Kommunestyret sitt vedtak

Dato	Revisjon	TEGNNR	DATO	SIGN.

PLANEN ER UTARBEIDET AV:

Bekreftelse	Dato	PLANSJEFENAVN

Det bekreftees at planen er i samsvar med kommunestyrets vedtak av