



HØYRINGSUTKAST

Tokke kommune







Arealdelen av kommuneplanen 2005-2017

Godkjent i kommunestyret








TEIKNFORKLARING PBL. § 20 - 4

1. Byggeområde (PBL §20-4, 1. ledd nr 1)

Nåverande Framtidig

		Byggeområde
		Fritidsbebyggelse
		Næringsverksemd (Kraftverk)
		Kommunalteknisk verksemd
		Skytebane






2. Landbruks-, natur- og friluftsområde LNF (PBL §20-4, 1. ledd nr.2)

		LNF utan føresegn
		LNF utan føresegn, over 900 m.o.h.
		LNF der spreidd bustadbygging er tillatt
		LNF der spreidd fritidsbebyggelse er tillatt
		Særleg verdfulle kulturlandskap




3. Område for råstoffutvinning (PBL §20-4, 1. ledd nr.3)

	Masseuttak (sand,grus,fyllmasse)
---	-----------------------------------

4. Område som er bandlagt eller skal bandleggast (§20-4, 1. ledd nr.4)

	Bandlegging etter lov om naturvern
	Bandlegging etter lov om kulturminne. (Dalen hotell.)
	Bandlegging etter lov om kulturminne. (Brynesteinsbrot.)
	Bandlegging etter lov om kulturminne. (Gruveområdet på Åmdals Verk.)
	Bandlegging etter lov om kulturminne. (Verneverdige bygg.)



5. Område for særskilt bruk eller vern av sjø og vassdrag (§20-4, 1. ledd nr.5)

	Vassareal for ålment fleirbruk
	Verna vassdrag
	Vernesone i Bandak




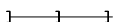
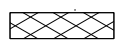








6. Viktige ledd i kommunikasjonssystemet (PBL § 20-4 1. ledd nr. 6)

		Riksvegar
		Fylkesvegar
		Kommunale vegar / private vegar
		Høgfartsbane

Restriksjonar etter anna lovverk enn PBL

	Støysone (skytebane)
	Nedslagsfelt for drikkevatt

Kartinformasjon:

	Planavgrensing
	Grense for gjeldande reguleringsplanar.
	Grense for arealbruk
	Kraftline
	Område med gjeldande reguleringsplan (indikerer bare område)
	Dam
	Hytte
	Hus
	Eksisterande støyshytter
	Fornminne
	Freda bygg
	Kraftstasjon
	Kyrkje



Målestokk
1 : 80 000