

Detaljregulering for E134 Høydalsmo kyrkje- Høydalsmo, Tokke kommune

Reguleringsføresegner

PLAN ID 20190001

Sist revidert: 01.11.2019

Det regulerte området er vist med reguleringsplangrense på plankart datert 09.05.2019.

1 Generelt

Hovudføremålet med reguleringsplanen er at denne strekninga på 1,6 km skal ha same standard som utbetningsprosjektet mellom Morgedal og Høydalsmo.

2 Fellesføresegner

2.1 Frisikt (§12-7 nr. 2)

Mellom siktliner og veg skal eventuelle sikthindringar ikkje være høgare enn 0,5 m over køyrebanelnivå for primærvegen.

2.2 Avkøyrslar (§12-7 nr. 2)

Avkøyrslar markert med pil på plankartet gjeld avkøyring frå E134 i samsvar med dagens bruk. Frisikt i avkøyrslar frå E134 markert med pil på plankartet skal vere 4 x 110 meter.

2.3 Støy (§12-7 nr. 3)

Støygrensa er Lden 55 dBa for bustader og fritidsbustad, samt utanfor rom med støyfølsam bruk til bustad. For dei eigedomane som likevel får eit støynivå som overskrider støygrensene i T-1442, tabell 3, skal det gis tilbod om lokal skjerming og/eller fasadetiltak viss det er naudsynt for å oppfylle krav til støynivå på uteplass eller krav til innandørs støynivå. Oversikt over eigedomane det gjeld går fram av planbeskriving.

2.4 Kulturminne (§12-7 nr. 6)

Før ein set i verk tiltak i medhald av planen skal det utførast arkeologisk utgraving av dei rørde automatisk freda kulturminna id 137643 og 137647, markera som 2RpBestemmelsesGrense_ #1 og # 2 i plankartet.



3 Føresegner for arealformål

3.1 Bygningar og anlegg

Bustad (§12-7 nr. 2)

Område B er eksisterande bustadeigedomer. Det kan ikkje byggjast på området.

3.2 Samferdselsanlegg og teknisk infrastruktur

Køyreveg (PBL. § 12-5, nr. 14)

Område o_SKV1 er offentleg veg, dagens E134.

Område o_SKV2 er ny kommunal veg.

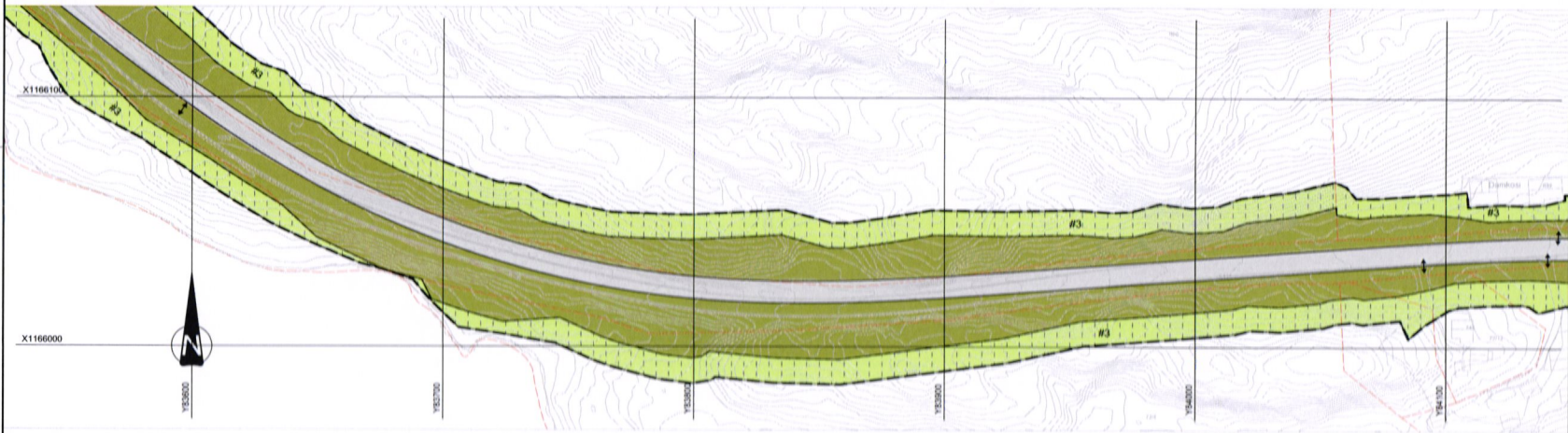
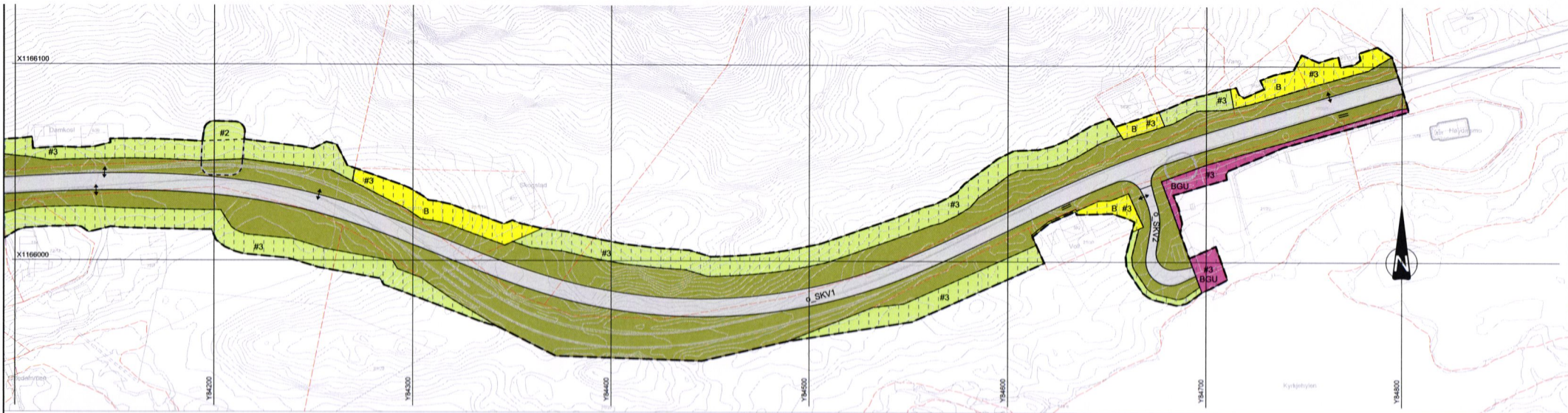
Annan veggrunn - grøntareal (PBL. § 12-5, nr. 1)

I areala inngår grøft, fylling og skjering. Kummar, stikkrenner, skilt og eventuelle støttemurar i samband med vegen skal liggje innanfor dette føremålet. Anna veggrunn skal revegeterast slik at det ikkje kjem i konflikt med naudsynt friskt i avkøyrslar eller gjer naudsynt vedlikehald vanskeleg.

4 Særleg om føresegnområde for mellombels anlegg- og byggområde

4.1 Anlegg- og byggområde (PBL. § 12-7, nr. 1)

I veganleggsperioden kan områda mellombels nyttast som anlegg- og byggområde. Kommunen gjer vedtak når anlegg- og bygg område opphøyrar. Når veganleggsperioden er ferdig skal områda ryddast, settast i stand og føra attende til tidlegare føremål.



TEIKNFORKLARING

PBL § 12-5 AREALFOREMÅL

1. BYGNINGAR OG ANLEGG
 - # B Busetid
 - BGU Går- og uteareal
2. SAMFERDSEANLEGG OG TEKNISK INFRASTRUKTUR
 - SKV Køyeveg - offentlig
 - Annas veggrunn - grenseareal
5. LANDBRUKS- NATUR OG FRILUFTSFORMÅL SAMT REKREIERT
 - LNFH

PBL § 12-7 FØREBEGRNINGSOMRÅDER

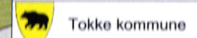
- #3 Anlegg og reguleringsområde
 - #1 - #2 Føresognsområde
- Føresognsområde: Føresognsområde som utgjør grunnlaget for gjennomføring av tiltak (kulturminner som settes fritt)

LINJESYMBOL

- Planlegging
- Føresognsområde
- Grense for føresognsområde
- Avkryssing
- Stengning av avkryssing

ILLUSTRASJON

- Eiendomsgrense
- (Ved eiendomsgrense er stipe rettingstegn)



Tokke kommune

Detaljregulering for
E134 Høydatamo kyrkje - Høydatamo

Plan-id: Reguleringsforslag som egen sak

Rev. Dato: Føretid:

A 04.11.2019 (gjensatt alle føresognsområder, ny nummerering #1 og #2. Anlegg og reguleringsområde #3)

Saksbehandler: [navn]

Behandler: [navn]

Behandler: [navn]

Behandler: [navn]

Behandler: [navn]

Behandler: [navn]

Behandler: [navn]

Statutt dato:	18.03.2015
Statutt:	F 01.0
Reguleringsplan:	04.01.1914 Høy 8
Planperiode:	2015-2020
Skala:	1:1000 (A1)

Rev. Dato:	Føretid:	Sign.
A 04.11.2019		

Saksbehandler	Dato	Sign.

12/031 480300aa-4a01-4e1d-9934-04019b5b6e90 53



12.27